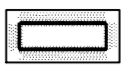


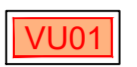
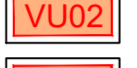

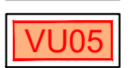
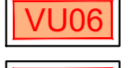





# RAKOVÁ U KONICE

## LEGENDA

-  HRANICE ŘEŠENÉHO ÚZEMÍ
-  PLOCHY A KORIDORY S MOŽNOSTÍ VYVLÁŠTNĚNÍ
- VEREJNĚ PROSPĚŠNÉ STAVBY
-  VT01 ČIŠTIRNA ODPADNÍCH VOD
- VEREJNĚ PROSPĚŠNÁ OPATŘENÍ
-  VU01 LOKÁLNÍ BIOCENTRUM LBC8
-  VU02 LOKÁLNÍ BIOCENTRUM LBC9
-  VU03 LOKÁLNÍ BIOCENTRUM LBC10
-  VU04 LOKÁLNÍ BIOCENTRUM LBC11
-  VU05 LOKÁLNÍ BIOKORIDOR LBC8
-  VU06 LOKÁLNÍ BIOKORIDOR LBC9
-  VU07 LOKÁLNÍ BIOKORIDOR LBC11
-  VU08 PLOCHA ZMĚNY V KRAJINĚ K1



AUTORSKÝ KOLEKTIV		VOD HOSPODÁŘSTVÍ		ING. LIBUŠE KUJOVÁ	
URBANISMUS, PF	ING. ARCH. PETR MALÝ	PLYNOFIKACE	ING. LIBUŠE KUJOVÁ		
		ELEKTRO	ING. ZDENĚK ROZSYPAL		
DATUM	LEDEN 2021	MĚŘÍTKO	1 : 5000	PŮRIZOVATEL	MÚ KONICE

**RAKOVÁ U KONICE** ÚZEMNÍ PLÁN - ÚPLNÉ ZNĚNÍ PO ZMĚNĚ Č. 2

VÝKRES VEŘEJNĚ PROSPĚŠNÝCH STAVEB, OPATŘENÍ A ASANACÍ

ČÍSLO VÝKRESU  
**1.2.c**



AUTORIZOVANÝ ARCHITEKT  
ING. ARCH. PETR MALÝ  
ČÍSLO AUTORIZACE ČKA: 1660