


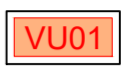


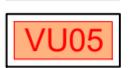
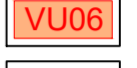





RAKOVÁ U KONICE

LEGENDA

-  HRANICE ŘEŠENÉHO ÚZEMÍ
-  PLOCHY A KORIDORY S MOŽNOSTÍ VYVLASTNĚNÍ
- VEREJNĚ PROSPĚŠNÉ STAVBY
-  VT01 ČIŠTIRNA ODPADNÍCH VOD
- VEREJNĚ PROSPĚŠNÁ OPATŘENÍ
-  VU01 LOKÁLNÍ BIOCENTRUM LBC8
-  VU02 LOKÁLNÍ BIOCENTRUM LBC9
-  VU03 LOKÁLNÍ BIOCENTRUM LBC10
-  VU04 LOKÁLNÍ BIOCENTRUM LBC11
-  VU05 LOKÁLNÍ BIOKORIDOR LBC8
-  VU06 LOKÁLNÍ BIOKORIDOR LBC9
-  VU07 LOKÁLNÍ BIOKORIDOR LBC11
-  VU08 PLOCHA ZMĚNY V KRAJINĚ K1



AUTORSKÝ KOLEKTIV					
URBANISMUS, PF	ING. ARCH. PETR MALÝ		VOD. HOSPODÁŘSTVÍ	ING. LIBUŠE KLJOVÁ	
			PLYNOFIKACE	ING. LIBUŠE KLJOVÁ	
			ELEKTRO	ING. ZDENĚK ROZSYPAL	
DATUM	LEDEN 2021	MĚŘÍTKO	1 : 5000	PŮRIZOVATEL	MÚ KONICE
RAKOVÁ U KONICE				ÚZEMNÍ PLÁN - ZMĚNA Č. 2	
VÝKRES VEŘEJNĚ PROSPĚŠNÝCH STAVEB, OPATŘENÍ A ASANACÍ				ČÍSLO VÝKRESU	
				I.2.c	

AUTORIZOVANÝ ARCHITEKT
 ING. ARCH. PETR MALÝ
 ČÍSLO AUTORIZACE ČKA: 1660